

CREATION OF A TOURIST INFORMATION CENTER IN SIGCHOS PARISH TO GIVE TO KNOW THE
ELEMENTS THAT CONFORM A TOURIST DESTINATION
CREACIÓN DE UN CENTRO DE INFORMACIÓN TURÍSTICA EN LA PARROQUIA SIGCHOS PARA DAR A
CONOCER LOS ELEMENTOS QUE CONFORMAN UN DESTINO TURÍSTICO

Ing. Jhony Fabián Pazmiño Linzán. Mgt.
Universidad Central del Ecuador - UCE
jpazmino@uce.edu.ec
Universidad de las Fuerzas Armadas – ESPE
jfpazmino1@espe.edu.ec
ORCID: 0000-0002-5371-1442
WEB OF SCIENCE RESEARCHER ID: J-7618-2015

RESUMEN

Se realiza ésta investigación a fin de crear un centro de servicios turísticos, el cual brinde atención y asesoramiento sobre los atractivos turísticos que posee la parroquia Sigchos; ya que esta posee varios atractivos, que guardan grandes historias y secretos del Ecuador; los cuales son poco conocidos tanto por la población nacional, como por los turistas extranjeros que visitan el país.

Algunos de los principales atractivos turísticos de esta parroquia son: la Laguna del Quilotoa, el Churo de Amanta, la Fábrica de Vino de mortiño, las Columnas de Tangan, los llinizas y el Cañón de Toachi. De los cuales se conocerá mayor información durante el desarrollo del proyecto.

Al realizar consultas en el rango del 2013 al 2018 en Google Académico se encuentra: “centro de información turística”, no cuenta con citas, con un promedio de 17 papers relacionados al tema, un índice H de 0 a nivel mundial; “atractivo turístico” con 66 citas, con un promedio de 120 papers relacionados al tema, un índice H de 4 a nivel mundial; y “Sigchos”, con 17 citas, con un promedio de 116 papers relacionados al tema, un índice H de 2 a nivel mundial.

En conclusión, a pesar del auge del turismo en el Ecuador, no se encuentra un mayor número de investigaciones acerca de los centros de información turística; por lo cual la creación de uno sería una pauta para fomentar el turismo responsable en el país; adicionalmente, ésta investigación servirá como una fuente de consulta para futuras búsquedas.

Palabras clave: Centro de información turística, atractivo turístico, parroquia Sigchos.

ABSTRACT

This research is carried out in order to create a tourist services centre, which provides attention and advice on the tourist attractions of the Sigchos parish; Since it has several attractions, which keep great stories and secrets of Ecuador; They are little known both by the national population and by foreign tourists who visit the country.

Some of the main tourist attractions of this parish are: The Quilotoa Lagoon, the Churo de Amanta, the Mortiño wine Factory, the Tangan columns, the Ilinizas and the Toachi Canyon. of which more information will be known during the development of the project.

When consulting in the range from 2013 to 2018 in Google academic is: "Tourist information Center", does not have citations, with an average of 17 papers related to the topic, an index H of 0 worldwide; "Tourist attraction" with 66 citations, with an average of 120 papers related to the topic, an H of 4 index worldwide; and "Sigchos", with 17 citations, with an average of 116 papers related to the topic, an H index of 2 worldwide.

In conclusion, despite the tourism boom in Ecuador, there is not a greater number of research on tourist information centres; Therefore, the creation of one would be a guideline for promoting responsible tourism in the country; In addition, this research will serve as a source of consultation for future searches.

Keywords: Tourist Information centre, tourist attraction, Sigchos parish.

1.- INTRODUCCIÓN

El presente proyecto de investigación hace referencia a la creación de un centro que brinde información a los turistas acerca de los atractivos que posee la parroquia Sigchos, en donde en un proceso de 2 años se realizaron varios proyectos de vinculación con la sociedad y los alumnos de la Facultad de Ciencias Administrativas- Universidad Central del Ecuador.

Cierta información que se plasma en este artículo es tomada al ser director del trabajo de titulación en tesis de tercer nivel en ingeniería en turismo de la Universidad de las Fuerzas Armadas con la Señorita Elizabeth Guerra.

La Parroquia Sigchos se encuentra ubicado al Noroeste de Latacunga y se levanta en medio de un relieve quebradizo y montañoso de la cordillera Occidental de los Andes. Es una población muy antigua ya que estuvo habitada por integrantes del Reino de Quito, que pertenecía a una de las 16 tribus, Los Yanaconas del propio Latacunga, que formaba parte de los Panzaleos. (GAD Provincial Cotopaxi, 2018)

Su significado proviene de:

Sigchila: significa "Brazo de Hierro". Jefe de la tribu, los Sigchos eran hombres muy fuerte, fornido y aguerrido que dominó y dirigió con tenacidad su tribu; los Sigchos eran hombres carentes de militarización, pero defendieron su territorio con sus rústicas armas.

Sigcho: El sucesor, de iguales características del anterior, lo denominaron "el gigante", por su estatura, tenía además astucia y bravura. (Davila Pazmiño, 2015)

Sigchos tiene una extensión de 1 266,6 km² y aproximadamente 23.236 habitantes. Está conformado por: 1 parroquia urbana: Sigchos y 4 parroquias rurales: Chugchillán, Isinliví, Las Pampas, Palo Quemado. (GAD Provincial Cotopaxi, 2018)

La planta turística de la parroquia es escasa, los precios oscilan entre \$7 y \$10; sin embargo, se

encuentra un lugar que brinda diferentes actividades como cabalgata, piscina, entre otras y su precio está en los \$57.

Con respecto a la accesibilidad de la parroquia, el sistema vial principal del cantón tiene como inicio en Sigchos de donde parten vías de tercer y cuarto orden hacia cada una de las parroquias. Las comunidades del cantón cuentan con el 83% de sus vías adecuadas para el acceso a vehículos. El cantón cuenta con un total de 717.50 Km., de vías; de este total, el 71,06 % son de tierra. (GAD Municipal Sigchos, 2017)

El principal objetivo de esta investigación es dar a conocer los atractivos turísticos de la parroquia Sigchos

2.- METODOLOGÍA

La investigación será realizada en el lugar determinado y señalado en donde está el objeto de estudio, en la parroquia Sigchos es donde se produce la situación o acontecimiento en particular, allí será en donde se obtenga las encuestas y entrevistas de las vivencias propias de pobladores y turistas.

Se aplica el enfoque mixto, este enfoque nos permite recolectar y analizar los datos cuantitativos y cualitativos en un mismo estudio y en una serie de investigaciones para responder al objetivo a ser estudiado, este enfoque nos ayudara a detallar la observación, evaluación y suposiciones mediante la recolección de datos en Sigchos.

Los instrumentos de recolección de datos serán varios ya que se realizarán encuestas tanto a los residentes de la parroquia, como a los turistas nacionales y extranjeros que visitan la parroquia. (Tesis Elizabeth Guerra.docx)

La fórmula aplicada a esta investigación es:

$$n = \frac{N \times Z^2 \times p \times q}{Z^2 \times N \times e^2 + (p \times q)}$$

Donde:

Para pobladores:

N= población 7933 habitantes
 Z= 1,96 al cuadrado (tomando el nivel de confiabilidad 95%)
 p = 0,5 (porcentaje de casos)
 q = 0,5 (1 - p)
 e = 0,06 (margen de error)

Reemplazando:

$$n = \frac{7933 \times 1,96^2 \times 0,5 \times 0,5}{1,96^2 \times 7933 \times 0,06^2 + (0,5 \times 0,5)}$$

$$n = 70$$

Para turistas.

N= 218945 turistas
 Z= 1,96 al cuadrado (tomando el nivel de confiabilidad 95%)
 p = 0,5 (porcentaje de casos)
 q = 0,5 (1 - p)
 e = 0,06 (margen de error)

$$n = \frac{218945 \times 1,96^2 \times 0,5 \times 0,5}{1,96^2 \times 218945 \times 0,06^2 + (0,5 \times 0,5)}$$

$$n = 70$$

3.- RESULTADOS

LOCALIZACION DE SIGCHOS

Ecuador cuenta con una provincia ubicada estratégicamente en el centro, la provincia de Cotopaxi, en donde se encuentra uno de los siete cantones con hermosos paisajes naturales, el cantón Sigchos, con su cabecera cantonal, la parroquia Sigchos.

El logro plasmado luego de toda esta investigación es que se creó la empresa

ASOTURSIGCH (Asociación de servicios turísticos de Sigchos en el mundo) registrada en la Superintendencia de economía popular y solidaria, el 31 de octubre del 2016, con toda su directiva formada y como presidente el Ingeniero Daniel Catota y con su Ruc 0591737538001. Este logró muy importante para fortalecer y posicionar los lugares turísticos y ancestrales que tiene el cantón de Sigchos.

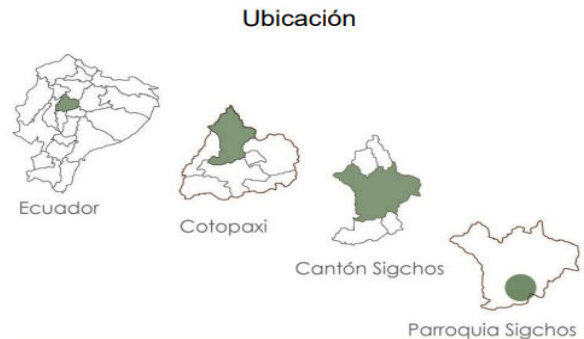


Figura N°1. Ubicación de Sigchos En: (Centro Integral de Investigación Agrícola de Sigchos, CIIAS) (Barragán, 2014)

Tabla N°1. Límites de Sigchos

Límites:	Norte: Pichincha
	Sur: Tungurahua y Bolívar
	Este: Napo
	Oeste: Pichincha y Los Ríos.

En: (GAD Provincial Cotopaxi, 2018)

Tabla N°2. Actividad de los pobladores de Sigchos

Actividad	Encuestados	Porcentaje
Agricultura	37	53%
Educación	2	3%
Construcción	1	1%
Ganadería	18	25%
Manufactura	6	9%
Comercio	1	2%
Otros	5	7%

Total	70	100%
-------	----	------

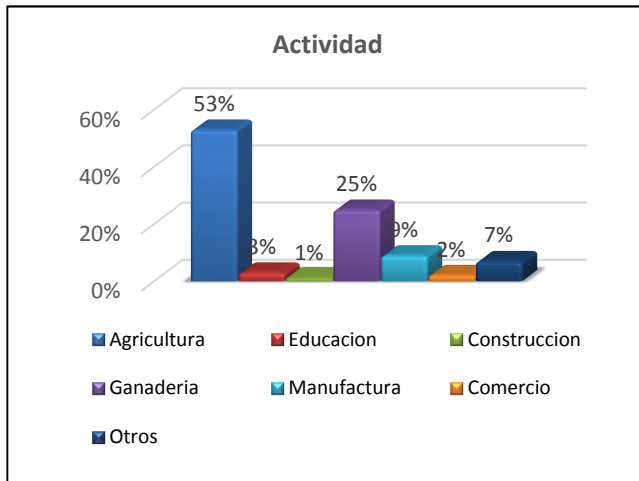


Figura N°2. Actividad de los pobladores de Sigchos

Los resultados de la encuesta demuestran que la principal actividad realizada por los pobladores de Sigchos es la agricultura, con un 53% de su población, seguida por la ganadería con un 25%. Actividades como la construcción, comercio, manufactura y educación tienen menores índices, pero sin actividades que se realizan en el sector.

Por otra parte, no se encuentran índices para determinar cuál es el porcentaje de la población que se dedica al turismo, aunque bien puede estar entre el 7% que se dedica a otras actividades diferentes a las mencionadas.

Tabla N°3. Motivo de visita a Sigchos

Motivo de visitas	Encuestados	Porcentaje
Turismo	42	60%
Familia	21	30%
Trabajo	7	10%
	70	100%

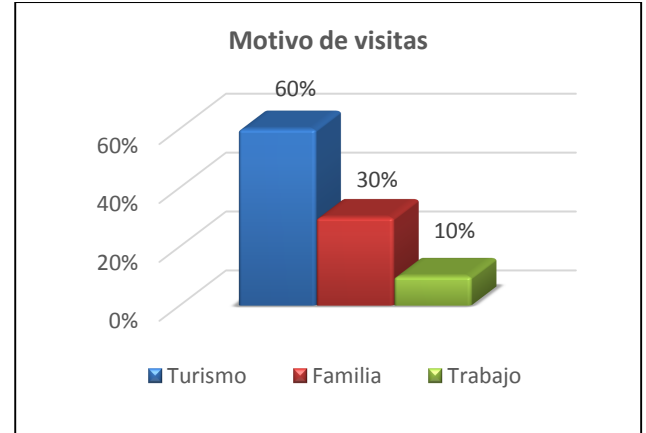


Figura N°3. Motivo de visita a Sigchos

El turismo, con un 60% de respuestas afirmativas, es el principal motivo de visita para turistas tanto nacionales como extranjeros; incluso mayor al 30% que acude a la parroquia para visitar a sus familiares y el 10% que lo hace por trabajo. Esto hace necesario hacer del turismo una actividad más organizada para los pobladores de la parroquia de Sigchos.

ATRATIVOS TURÍSTICOS DE SIGCHOS

Tabla N°4. Atractivos Turísticos visitados

Atractivos visitados	Encuestados	Porcentaje
Columnas de tangán	3	4%
Laguna del Quilotoa	63	90%
Cañón del Toachi	33	47%
Los Ilinizas	48	69%
Churo de amanta	12	17%
Vino de mortiño	5	7%

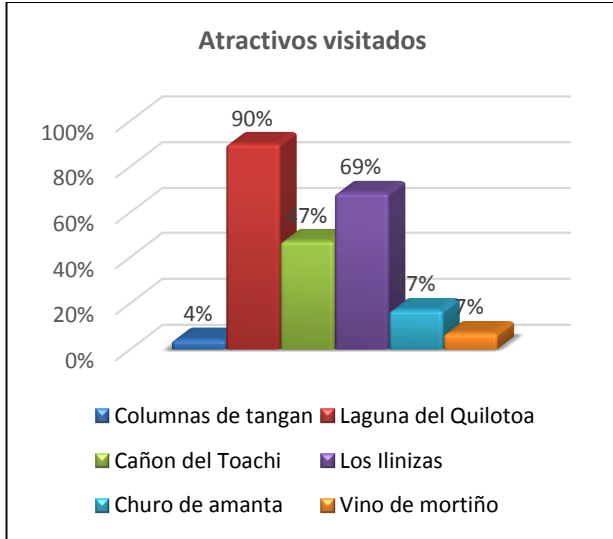


Figura N°4. Atractivos Turísticos visitados

Los principales atractivos turísticos de la parroquia Sigchos son:

La Laguna del Quilotoa.



Figura N°5. Laguna del Quilotoa

Es una de las 15 lagunas de origen volcánico, siendo uno de los secretos que guarda el Ecuador. Se puede llegar por un camino en el cual se aprecia los cultivos y los pueblos indígenas. Al llegar al mirador se puede observar la majestuosidad del agua de la laguna con casi 9 km de diámetro y 250 m. de profundidad. El Quilotoa es el volcán más occidental de los Andes ecuatorianos, dentro de su cráter se ha formado una caldera con un diámetro de casi 9 km. Este es el producto del colapso del volcán, ocurrido hace unos 800

años. Según estudios, el flujo volcánico logró alcanzar el Océano Pacífico; cuyo color verde – turquesa se debe a sus minerales. (Ministerio de turismo, 2018)

El Churo de Amanta.



Figura N°6. El Churo de Amanta

Es considerado como una manifestación cultural, se encuentra ubicado a 3500 m.s.n.m. en el bosque nublado de Amanta, está hecho de piedra, es una fortaleza construida a manera de churo; la historia cuenta que en este lugar fue un fuerte de combate contra españoles, también se dice que fue utilizado por los Incas como su fortaleza construida en el tiempo prehispánico por su amplia vigilancia, en un día despejado se puede apreciar el mar por un lado y por el otro está la sierra y sus montañas. (Davila Pazmiño, 2015)

La Fábrica de Vino de mortiño.



Figura N°7. La Fábrica de Vino de mortiño

Un grupo de mujeres originarias de la comunidad de Quinticusig del cantón Sigchos producen artesanalmente un vino de mortiño con la marca “El último Inca”, en el 2010 se conformó la Asociación de Productores y Comercializadores Agropecuarios de Quinticusig a manos de Flavio Sigcha, los 21 miembros de esta comunidad empezaron a elaborar una botella de tesalia de 6 litros de vino. Empezaron a producir cada vez más cantidad, se dieron cuenta que el cultivo de mortiño era importante y empezaron a reforestar plantas aumentando la producción, adquirieron 30 hectáreas de paramo teniendo una producción anual de 50.000 botellas. (Cárdenas, 2018)

Las Columnas de Tangan.



Figura N°8. Las Columnas de Tangan

Se trata de rocas colocadas una encima de la otra unificadas perfectamente, estas rocas de origen natural fueron talladas anteriormente en la época prehispánica, miden 4 hectáreas y 400 metros de altura. Las columnas están en lo más recóndito de la parroquia urbana del cantón Sigchos, en la provincia de Cotopaxi y fueron descubiertas hace siete años, sin embargo, en el año 1997 se realizaron estudios encontrando vestigios que se piensa fueron de los Sigchilas y después a los Incas. (Osorio, 2018)

Los Ilinizas.



Figura N°9. Los Ilinizas

Está ubicado en los límites de la provincia de Pichincha y Cotopaxi, comparte su territorio con Latacunga y Sigchos. Es un volcán con dos cumbres, esta reserva cuenta con 500 hectáreas.

Una de las elevaciones rocosas conocida como Iliniza norte tiene una altura de 5126 m.s.n.m. generalmente se lo encuentra sin nieve y con un buen clima se puede apreciar hermosos paisajes y montañas como el Corazón, Rumiñahui, Iliniza sur y Cotopaxi. El Iliniza sur es más alta y con más dificultad de escalar, tiene una altura de 5263 m.s.n.m. (Frenk, 2016)

Cuenta la leyenda que Iliniza Sur era esposa del nevado Iliniza Norte, pero ella se enamoró del volcán Cotopaxi y el volcán Rumiñahui avisó de la aventura, lo que destruyó al monte Corazón, hijo de los Ilinizas. De las lágrimas del doloroso llanto se formó la laguna del Quilotoa. El volcán Cotopaxi se esconde por la vergüenza de haber destruido un matrimonio por esto se dice que casi siempre se encuentra nublado. (Tierra de Leyendas, 2010)

El Cañón de Toachi.



Figura N°10. El Cañón de Toachi

El Cañón del Toachi es producto de las diferentes erupciones del Volcán Quilotoa, producto de flujos piroclásticos. En la base del cañón se encuentra varios elementos como arena, piedra pómez y diferentes materiales volcánicos, esto tiene una edad sugerida de 1800 años, tiene alrededor de 40 metros de alto y una pendiente de 60 grados, se lo puede apreciar desde la vía de entrada a Sigchos. En el interior de este cañón podemos apreciar uno de los ejes hidrográficos más importantes del cantón “El río Toachi”. (GoRaymi, 2018)

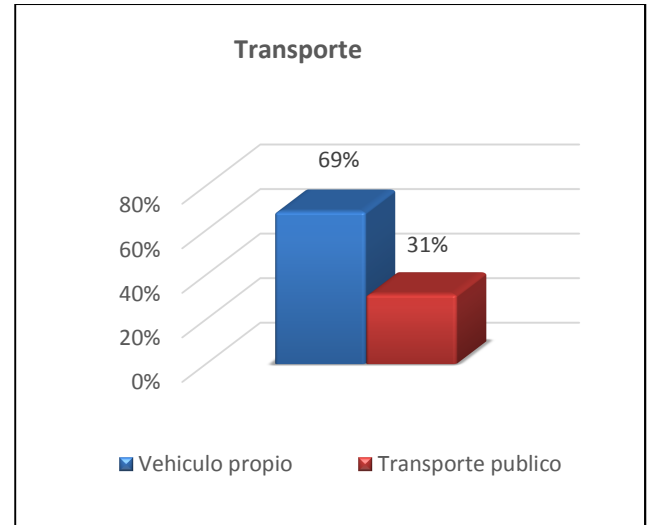


Figura N°11. Medios de Transporte utilizados

Se puede apreciar que la mayoría de los turistas encuestados optan por el vehículo propio como medio de transporte para llegar a los atractivos turísticos de la parroquia.

Sin embargo, para los que utilizan el transporte público; se pueden encontrar varias compañías de transporte interprovincial e intercantonal desde y hacia Sigchos, Quito y Latacunga detalladas a continuación:

TRANSPORTE

Tabla N°5. Medios de Transporte utilizados

Medios de transporte	Encuestados	Porcentaje
Vehículo propio	48	69%
Transporte público	22	31%
	70	100%

Tabla N°6. Transporte a Sigchos

TRANSPORTE DE PASAJEROS			
Transporte de pasajeros	Rutas	Hora de salida	Hora de retorno
Saquisilí	Quito – Sigchos	7h00 - 12h00 - 14h00	10h00 - 15h00 - 17h00
Reina de Sigchos	Quito – Sigchos	06h00 - 11h00 -	09h00 - 14h00 -

		13h00	16h00
Cotopaxi	Latacunga – Sigchos	10h00 - 16h00	12h00 - 18h00
Latacunga	Latacunga – Sigchos	08h00 - 11h00 - 16h00	10h00 - 13h00 - 18h00
Bolivariano	Latacunga – Sigchos	07h45 - 09h45	09h45 - 11h45
Turismo Quilotoa	Sigchos – Isinlibí	10h00	13h00
	Sigchos – Chugchilán	12h00	15h00
	Sigchos – Pampas	14h00	17h00
	Sigchos - Palo quemado	16h00	19h00

En: Plan de Desarrollo Turístico para el Cantón Sigchos (PDTCS) (Gómez Peñaherrera, 2014)

4.- CONCLUSIONES

- ❖ Son varios los atractivos turísticos que posee la parroquia de Sigchos.
- ❖ La población de la parroquia está dispuesta a involucrarse en el ámbito turístico, ya que la actividad que realizan no genera mayores ingresos como lo haría el turismo.
- ❖ El incremento del turismo en la parroquia de Sigchos generara mayores fuentes de empleo, lo cual beneficiara a la población en general.
- ❖ El hecho de tener una localización céntrica facilita la movilización de toda la población ecuatoriana, y extranjera que llega a varias zonas del país a fin de fomentar el turismo.

❖ Sigchos posee una gran riqueza natural y cultural, mantiene sus costumbres ancestrales; lo cual motiva a los turistas a conocer más acerca de la historia de la parroquia y sus alrededores.

❖ Sigchos es una parroquia de fácil acceso gracias a las buenas carreteras del país; aunque acceder a los diferentes atractivos turísticos de la zona resulta un poco difícil, ya que es necesario adentrarse en la naturaleza que rodea a dichos atractivos.

❖ Las historias y leyendas que rodean los atractivos turísticos de la parroquia de Sigchos, llaman la atención de turistas nacionales e internacionales por su encanto y misterio.

5.- RECOMENDACIONES

❖ Incentivar las diferentes actividades turísticas, gastronómicas y culturales que posee cada uno de los atractivos turísticos de la parroquia de Sigchos.

❖ Con la creación del Centro de Información Turística de la parroquia Sigchos, se generarán plazas de empleo para la población en todos los ámbitos y de todas las edades, en forma legal.

❖ Rehabilitar, remodelar y construir caminos seguros que lleven a los atractivos turísticos de la parroquia de Sigchos, para una mayor comodidad de los turistas tanto nacionales como extranjeros que visitan las zonas por motivo no solo de turismo.

❖ Mantener las costumbres y tradiciones del pueblo vivas de generación en generación, promoviendo la identidad de la parroquia de Sigchos.

❖ Fomentar el turismo a razón de identificar a los turistas tanto nacionales como extranjeros, con los mitos y leyendas acerca de cada uno de los atractivos turísticos de la parroquia de Sigchos.

REFERENCIAS BIBLIOGRÁFICAS

BARRAGÁN, P. M. (2014). Centro Integral de Investigación Agrícola de Sigchos. Quito.

CÁRDENAS, A. (15 de 07 de 2018). Vino de mortiño elaborado en Sigchos llega a mercados locales. El universo, pág. 1.

DAVILA PAZMIÑO, V. (2015). MITOS Y LEYENDAS DE LAGUNAS Y MONTAÑAS EN LOS CANTONES DE SIGCHOS, ALAUSÍ Y BAÑOS DE AGUA SANTA. Obtenido de www.dspace.uce.edu.ec/: www.dspace.uce.edu.ec/bitstream/25000/6747/1/T-UCE-0004-013.pdf

FRENK, J. (2016). El concepto y la medición de accesibilidad.

GAD MUNICIPAL SIGCHOS. (2017). Gobierno Autónomo Descentralizado Municipal de Sigchos. Recuperado el 15 de 11 de 2017, de <http://gadmsigchos.gob.ec/>: <http://gadmsigchos.gob.ec/pag2015/index.php>

GAD PROVINCIAL COTOPAXI. (2018). Gobierno Autónomo Descentralizado Provincial de Cotopaxi. Obtenido de <http://cotopaxi.gob.ec/>: <http://cotopaxi.gob.ec/index.php/component/k2/item/8-sigchos>

GÓMEZ PEÑAHERRERA, R. P. (2014). Plan de Desarrollo Turístico para el Cantón Sigchos Provincia de Cotopaxi. Quito.

GORAYMI. (2018). GoRaymi. Recuperado el 03 de 12 de 2018, de <https://www.goraymi.com/>: <https://www.goraymi.com/es-ec/zumbahua/canon-del-toachi-parroquia-zumbahua-a89aj5mv8>

MINISTERIO DE TURISMO. (29 de 11 de 2018). turismo.gob.ec. Obtenido de <https://www.turismo.gob.ec/el-quilotoa-considerada-una-de-las-lagunas-mas-bellas-del-mundo/>

OSORIO, S. (04 de 02 de 2018). Las columnas de Tangan tienen secretos ocultos. El telégrafo, pág. 1.

RIERA, S. (2014). Reserva Ecológica Los Ilinizas. Cotopaxi Magazine, 54-58.

TIERRA DE LEYENDAS. (2010). Tierra de Leyendas. Obtenido de <http://tierra-leyendas.blogspot.com/>: <http://tierra-leyendas.blogspot.com/2010/11/los-ilinizas.html>